










<u>ŹNACZENIA:</u>	
	GRANICA OPRACOWANIA
	OTWARCIA WIDOKOWE
	CIĄG WIDOKOWY
	AKCENT KULTUROWY
	ELEMENTY NEGATYWNE
	NAWIERZCHNIA DO WYMIANY
	OGRODZENIE DO ZAMASKOWANIA
	MIEJSKA KUMULACJI ŚMIECI KOMUNAŁNYCH
	ZIELEŃ DO TRZEBIEŻY

<p>ARCHITEKTURA KRAJOBRAZU URZĘDZIA KRAJOBRAZU-GRUGO</p> <p>10-685 Olshyn, ul. Barcza 33/16, tel.:+48 500 829 825, e-mail: uknecner@o2.pl</p>	
<p>Temat:</p> <p>ANALIZA I WYZNACZENIE ZWIĄZANE Z ŚRODOWISKOWYM PRZEDROBNICTWEM I KRAJOBRAZEM WYKONANE NA POTRZEBY PROJEKTU PN. "BUDOWA EKOLOGICZNEJ SZCZEGI WYDOKRYCZNEJ NAOBRZĘDEM JEZIORA MILDZIE W GMINIE MILAKÓWO, W CELU OCHRONY IN-SITU ZAGROZONYCH GATUNKÓW I SIEDLISK PRZYRODNYCH"</p>	
<p>Rys. 1</p>	<p>ANALIZA KRAJOBRAZOWA</p> <p>DATA: luty/marzec 2017 r.</p>
<p>Adres:</p>	<p>Północno-wschodni fragment brzozy Jeziora Mildzie, dz. nr 628/1, 192, 353 obręb 001 Miasto Milakowo</p> <p>SKALA 1:1000</p>
<p>Autorzy:</p>	<p>dr inż. Marta Kucina, architekt krajobrazu mgr inż. Urszula Kuercer-Gryg, architekt krajobrazu mgr inż. Joanna Odziej, architekt krajobrazu</p> <p><i>Redp.</i></p>
<p>UWAGA: Praca autorska stworzona. Delikatnie chroniona własność w prawnym zakresie.</p> <p>Wersja projektu: BioCAD</p>	